





















LEGENDA ČAR:

- | | |
|---|--|
|  | NÁVRHOVÁNE KOMUNIKACE - NOVÝ STAV |
|  | NOVÝ SVAHY SILNIČNÍHO TĚLESA |
|  | STÁVAJÍCÍ STAV |
|  | STÁVAJÍCÍ SVAHY SILNIČNÍHO TĚLESA |
|  | NÁVRHOVÁ OSA KOMUNIKACE - NOVÝ STAV |
|  | OCELOVÁ SVODIDLA - NOVÝ STAV |
|  | TRATVODY |
|  | NÁVAZUJÍCÍ STAVBY |
|  | VOODROVNÉ DOPRAVNÍ ZNAČENÍ - NOVÝ STAV |
|  | VOODROVNÉ DOPRAVNÍ ZNAČENÍ - STÁVAJÍCÍ |
|  | VOODROVNÉ DOPRAVNÍ ZNAČENÍ - NÁVAZUJÍCÍ STAVBY |
|  | HRANICE PARCEL KN |
|  | HRANICE KATASTRÁLNÍCH ÚZEMÍ |
|  | HRANICE TRVALÉHO ZÁBORU |
|  | HRANICE DOČASNÉHO ZÁBORU |
|  | ZVLŠLÉ DOPRAVNÍ ZNAČENÍ - NOVE |
|  | ZVLŠLÉ DOPRAVNÍ ZNAČENÍ - STÁVAJÍCÍ |

107	Místní komunikace u řeky Osavy
108	Úprava křižovatky II/360 a MK
204	Most u přelůžky Františkovského potoka v km 1,680
215	Protipovodňová zeď v km 1,670
315	Retenční nádrž v km 0,350 vlevo
316	Retenční nádrž v km 1,550
405	Přeložka VQ v areálu betonárky
703	Ochranná stěna v km 2,040

SOUŘADNICOVÝ SYSTÉM : S-JTSK
VÝŠKOVÝ SYSTÉM : Bpv

VEDOUcí PROJEKTANT	Ing. Martina Adamcová		PROJEKTANT OBJEKTU		
VYPRACOVAL	Ing. Martina Adamcová		SHP SK s.r.o.		
KONTROLOVAL	Ing. Pavel Svoboda		MARIŠKOVY LÁNY 17340454		
KRAJ: VYSOČINA			IZ 05 00 00 00		
INVESTOR (OBJEDNATEL): KRAJ VYSOČINA					
NÁZEV OBJEKTU:	SO 101 - SILNICE II/360				
NÁZEV VÝKRESU:	VÝKRES DOPRAVNÍHO ZNAČENÍ, ČÁST B				
			datum	11/2023	
			formát	14xA4	
			měřítko	1:1000	
			účel	DSP	
			č. zakázky	20087025	
			archivní č.		
			čís. soupřávy	čís. výkresu	
				D.101.7.2	